
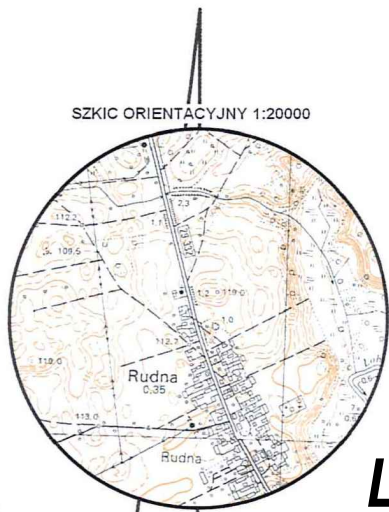


MAPA DO CELÓW PROJEKTOWYCH

Oznaczenie kancelaryjne zgłoszenia pracy geodezyjnej	GN-OG.6641.210.2017	
Nazwa miejscowości	Rudna	
Jednostka ewidencyjna	identyfikator	303108_2
	nazwa	Złotów - Obszar Wiejski
Obręb ewidencyjny	identyfikator	0069
	nazwa	Rudna
Skala mapy	1:500	
Działka nr	208	
Sekcja mapy	6.198.14.24.1.4, 6.198.14.24.2.3 (przez powiększenie 6.198.14.24.1, 6.198.14.24.2)	
Nazwa układu	Prostokątnych płaskich	PL - 2000/6
Uznaczenie granic obszaru, który był przedmiotem aktualizacji	Układu wysokości	Kronstadt 86
Służebności gruntowe mające wpływ na zagospodarowanie gruntów zlokalizowanych w granicach projektowanej inwestycji	Nie ustalano obciążeń służebnościami gruntowymi	
Granice działek oraz kontury użytków gruntowych zgodnie z danymi zawartymi w EGiB		
W obszarze opracowanej mapy występują urządzenia projektowe uzgodnione na Naradzie Koordynacyjnej		Brak uzgodnień w zakresie opracowania mapy
Nie wyklucza się istnienia w terenie innych nie wykazanych na niniejszej mapie urządzeń podziemnych, które nie były zgłoszone do inwentaryzacji.		
Stan aktualny na dzień:	20.03.2017r.	
Wykonawca:	Geodeta uprawniony:	
 inż. Krzysztof Marusiak 78-425 Biały Bór, Grabdwo 58 tel. 691-227-533 NIP 673-172-95-75 REGON 320812540		GEODETA Miroslaw Gierszewski Upr. M.G.P. I B. Nr 14293






Za zgodność z oryginałem:

Mapa aktualna na dzień sporządzenia projektu:



LEGENDA:

- 1 - PROJEKTOWANA SZATNIA - BUDYNEK SANITARNO - GOSPODARCZY
- 2 - zalicznikowa instalacja elektryczna
- ▼ WEJŚCIE DO BUDYNKU
- ▨ dojscie do budynku (szutrowe/polbruk)

	Projektowane przyłącze wodociągowe PE40
	Projektowane przyłącze kanalizacyjne PVC160
	S1, 1-1 Projektowana studzienka kanalizacyjna PVC315
	S2 Projektowana studzienka wodomierzowa DN400
	Nieprzekraczalna linia zabudowy

UWAGA: odcinki od studzienki S1 oraz S2 do budynku (instalacja wew.), odcinki do studzienek S1 oraz S2 objęte odrębnym opracowaniem (przyłącza - odrębne opracowanie - zgłoszenie).



KIEROWANIE, NADZOROWANIE, KONTROLA TECHNICZNA BUDÓW I ROBÓT	
ROMAN MAJDURY 77-400 Złotów, Błękit 36b	
Temat:	RV PROJEKT ZAGOSPODAROWANIA DZIAŁKI
Objekt:	Budowa szatni - budynku sanitarно - gospodarczego
Adres Inwestycji:	Rudna gm. Złotów ; dz. nr 208
Inwestor:	Gmina Złotów ul. Leśna 7 , 77-400 Złotów
Projektant architektury:	mgr inż. arch Tadeusz Tyłka upr. bud. nr NN-8345/474/81 w specjalności architektonicznej w pełnym zakresie
Projektant inst. elektr.:	mgr inż. Jan Maksimczyk upr. bud. nr GP-7342/1709/92 w specjalności elektrycznej w pełnym zakresie
Projektant inst. sanit.:	mgr inż. Małgorzata Fertala upr. bud. nr UAN-8345/993/86 w specjalności sanitarnej bez ograniczeń
Opracował:	tech. bud. Roman Majdury
Data opracowania:	LISTOPAD 2017
Nr rysunku:	PB-PZD
Skala rysunku:	1:500

